



Misión: "Somos un Organismo del Estado encargado de la creación y aplicación de políticas públicas que garanticen la seguridad ciudadana y la gobernabilidad democrática, contribuyendo al desarrollo del país y el bienestar de la población, con enfoque de derechos humanos".

Asunción, 04 de julio de 2022

Nota DGS911 N°: 188/22

Crio. Gral. Inp. (R) Mateo Raimundo Cuellar Martínez, Viceministro
Viceministerio de Seguridad Interna
Ministerio del Interior

Tengo el agrado de dirigirme al señor Viceministro y por su digno intermedio a donde corresponda a los efectos de lo dar cumplimiento a lo establecido en la Resolución 65/2022, con respecto al viaje realizado entre las fechas 27 de junio al 01 de julio del corriente año al Departamento de Itapúa en diferentes jurisdicciones del mismo.

El mencionado viaje se realizó, conforme al Plan Operativo Anual (POA 2022) de esta Dirección General, específicamente en relación al producto denominado **MAPEO JURISDICCIONAL GEORREFERENCIADO DE COMISARIAS POR REGIONALES DEL CSE911**.

El viaje de referencia fue realizado, de manera coordinada y conjunta entre representantes de esta dependencia, la Dirección de Inteligencia del Ministerio del Interior y la Dirección del Centro de Seguridad y Emergencias 911 de la Policía Nacional, cuyo resultado fue el recorrido de los límites de las comisarias jurisdiccionales del Departamento del Alto Paraná para la correspondiente marcación del track con GPS.

Los representantes de la DGS911 en el mencionado viaje fueron:

- ✦ **Oswaldo Daniel García**, Coordinador de Fortalecimiento del Sistema 911
- ✦ **Oficial Inspector Carlos Román**, Funcionario Policial comisionado de la DGS911

Es importante destacar que para la realización de dicho viaje fue hecho con un vehículo que se encuentra a cargo de la Dirección de Inteligencia.

Se adjuntan:

- ✦ **ANEXO III "Informe de Gestión de Trabajos de Comisionamiento"**
- ✦ **Copia de Orden de Trabajo del Vehículo Utilizado**
- ✦ **Copia de los Tickes de peaje.**

Sin otro particular, aprovecho la oportunidad para saludarlo con mi más distinguida consideración.



Abg. Liliana Díaz


Directora General del Sistema 911



Misión: "Somos un Organismo del Estado encargado de la creación y aplicación de políticas públicas que garanticen la seguridad ciudadana y la gobernabilidad democrática, contribuyendo al desarrollo del país y el bienestar de la población, con enfoque de derechos humanos".

Anexo III

Informe de Gestión de Trabajos de Comisionamiento

Nombre y Apellido:	Carlos Román ✓	Firma: Aclaración:	 Carlos Román
Dependencia:	Dirección General del Sistema 911 ✓		
Tipo de Funcionario	Permanente <input type="checkbox"/>	Contratado <input type="checkbox"/>	Comisionado <input checked="" type="checkbox"/> Particular <input type="checkbox"/>
Fecha de Comisionamiento:	Salida: 27/06/2022 ✓	Días Efectivos: 5 (cinco)	
	Regreso: 01/07/2022 ✓		
Evento (nombre, lugar)	Municipios del Departamento de Itapúa		
Temas tratados:	Producto del Plan Operativo Anual: MAPEO JURISDICCIONAL GEORREFERENCIADO DE COMISARIAS POR REGIONALES DEL CSE911. ✓		
Resultados:	Día 1 – lunes 27 de junio		
	<p>Actividades realizadas:</p> <p>Viaje al Departamento de Itapúa e inicio de la delimitación Cartográfica de Jurisdicciones Policiales</p> <ul style="list-style-type: none"> ✚ Recorrido de los límites de las comisarías jurisdiccionales del Departamento de Itapúa la correspondiente marcación del track con GPS. ✓ ✚ Procesamiento de las delimitaciones geográficas de las Áreas de responsabilidad de Comisarías en el Software ArcMap - ARCGIS <ol style="list-style-type: none"> 1. Comisaría N° 99 Atinguy - Distrito De San Cosme 2. Comisaría N° 32 San Cosme - Distrito De San Cosme 		
	Día 2 – martes 28 de junio		
	<p>Delimitación Cartográfica de Jurisdicciones Policiales</p> <ul style="list-style-type: none"> ✚ Recorrido de los límites de las comisarías jurisdiccionales del Departamento de Itapúa la correspondiente marcación del track con GPS. 		



Misión: "Somos un Organismo del Estado encargado de la creación y aplicación de políticas públicas que garanticen la seguridad ciudadana y la gobernabilidad democrática, contribuyendo al desarrollo del país y el bienestar de la población, con enfoque de derechos humanos".

✦ *Procesamiento de las delimitaciones geográficas de las Áreas de responsabilidad de Comisarias en el Software ArcMap - ARCGIS*

- 1. Comisaria N° 45 San Lorenzo – Distrito de San Cosme*
- 2. Comisaría N° 29 General Delgado - Distrito De Gral. Delgado.*
- 3. Comisaria N° 46 San Dionisio - Distrito De Gral. Delgado.*
- 4. Comisaria N° 47 Isla Alta - Distrito De Gral. Artigas.*

Día 3 – miércoles 29 de junio

Delimitación Cartográfica de Jurisdicciones Policiales

✦ *Recorrido de los límites de las comisarias jurisdiccionales del Departamento de Itapúa la correspondiente marcación del track con GPS.*

✦ *Procesamiento de las delimitaciones geográficas de las Áreas de responsabilidad de Comisarias en el Software ArcMap - ARCGIS*

- 1. Comisaria N° 105 San Miguel Potrero - Distrito De Coronel Bogado*
- 2. Comisaría N° 55 Potrerito Cocuere - Distrito De Gral. Artigas.*
- 3. Comisaria N° 31 José Leandro Oviedo - Distrito De José Leandro Oviedo.*
- 4. Comisaria N° 7 San Pedro del Paraná – Distrito De San Pedro del Paraná*

Día 4 – jueves 30 de junio



Delimitación Cartográfica de Jurisdicciones Policiales

✦ *Recorrido de los límites de las comisarias jurisdiccionales del Departamento de Itapúa la correspondiente marcación del track con GPS.*

✦ *Procesamiento de las delimitaciones geográficas de las Áreas de responsabilidad de Comisarias en el Softwares ArcMap - ARCGIS*



Misión: "Somos un Organismo del Estado encargado de la creación y aplicación de políticas públicas que garanticen la seguridad ciudadana y la gobernabilidad democrática, contribuyendo al desarrollo del país y el bienestar de la población, con enfoque de derechos humanos".

	<ol style="list-style-type: none"> 1. Comisaria N° 48 San Solano – Distrito de San Pedro Del Paraná. 2. Comisara N° 53 Curuzu Esteban – Distrito de San Pedro del Paraná 3. Comisaria N° 50 Fle 4. 5. itas Cue – Distrito de San Pedro del Paraná <p style="text-align: center;">Día 5 – viernes 01 de julio</p> <p style="text-align: center;">Delimitación Cartográfica de Jurisdicciones Policiales y viaje de vuelta</p> <ul style="list-style-type: none"> ✚ <i>Recorrido de los límites de las comisarías jurisdiccionales del Departamento de Itapúa la correspondiente marcación del track con GPS.</i> ✚ <i>Procesamiento de las delimitaciones geográficas de las Áreas de responsabilidad de Comisarías en el Software ArcMap - ARCGIS</i> <ol style="list-style-type: none"> 1. Comisaría N° 102 San Roque - Distrito De San Pedro del Paraná
Compromisos asumidos:	Elaboración de proyecto a cargo del equipo técnico de la DGS911, DCSE911, DIMI, DPOP
Se anexa copia del Certificado u otros documentos	Si <input type="checkbox"/> No <input checked="" type="checkbox"/>
V° B° del Responsable del Área	Firma Sello Aclaración 
V° B° de la Dirección de Gestión del Talento Humano:	Firma Sello Aclaración 



Misión: "Somos un Organismo del Estado encargado de la creación y aplicación de políticas públicas que garanticen la seguridad ciudadana y la gobernabilidad democrática, contribuyendo al desarrollo del país y el bienestar de la población, con enfoque de derechos humanos".

Anexo III

Informe de Gestión de Trabajos de Comisionamiento

Nombre y Apellido:	Oswaldo García ✓	Firma: Aclaración:	
Dependencia:	Dirección General del Sistema 911 ✓		
Tipo de Funcionario	Permanente <input checked="" type="checkbox"/>	Contratado <input type="checkbox"/>	Comisionado <input type="checkbox"/> Particular <input type="checkbox"/>
Fecha de Comisionamiento:	Salida: 27/06/2022 ✓	Días Efectivos: 5 (cinco)	
	Regreso: 01/07/2022 ✓		
Evento (nombre, lugar)	Municipios del Departamento de Itapúa		
Temas tratados:	Producto del Plan Operativo Anual: MAPEO JURISDICCIONAL GEORREFERENCIADO DE COMISARIAS POR REGIONALES DEL CSE911.		
Resultados:	<p style="text-align: center;">Día 1 – lunes 27 de junio</p> <p>Actividades realizadas:</p> <p>Viaje al Departamento de Itapúa e inicio de la delimitación Cartográfica de Jurisdicciones Policiales</p> <ul style="list-style-type: none"> ✚ Recorrido de los límites de las comisarías jurisdiccionales del Departamento de Itapúa la correspondiente marcación del track con GPS. ✚ Procesamiento de las delimitaciones geográficas de las Áreas de responsabilidad de Comisarías en el Software ArcMap - ARCGIS <p>3. Comisaría N° 99 Atinguy - Distrito De San Cosme 4. Comisaría N° 32 San Cosme - Distrito De San Cosme</p> <p style="text-align: center;">Día 2 – martes 28 de junio</p> <p>Delimitación Cartográfica de Jurisdicciones Policiales</p> <ul style="list-style-type: none"> ✚ Recorrido de los límites de las comisarías jurisdiccionales del Departamento de Itapúa la correspondiente marcación del track con GPS. 		



Misión: "Somos un Organismo del Estado encargado de la creación y aplicación de políticas públicas que garanticen la seguridad ciudadana y la gobernabilidad democrática, contribuyendo al desarrollo del país y el bienestar de la población, con enfoque de derechos humanos".

✚ *Procesamiento de las delimitaciones geográficas de las Áreas de responsabilidad de Comisarías en el Software ArcMap - ARCGIS*

5. *Comisaria N° 45 San Lorenzo – Distrito de San Cosme*
6. *Comisaría N° 29 General Delgado - Distrito De Gral. Delgado.*
7. *Comisaria N° 46 San Dionisio - Distrito De Gral. Delgado.*
8. *Comisaria N° 47 Isla Alta - Distrito De Gral. Artigas.*

Día 3 – miércoles 29 de junio

Delimitación Cartográfica de Jurisdicciones Policiales

✚ *Recorrido de los límites de las comisarías jurisdiccionales del Departamento de Itapúa la correspondiente marcación del track con GPS.*

✚ *Procesamiento de las delimitaciones geográficas de las Áreas de responsabilidad de Comisarías en el Software ArcMap - ARCGIS*

5. *Comisaria N° 105 San Miguel Potrero - Distrito De Coronel Bogado*
6. *Comisaría N° 55 Potrerito Cocuere - Distrito De Gral. Artigas.*
7. *Comisaria N° 31 José Leandro Oviedo - Distrito De José Leandro Oviedo.*
8. *Comisaria N° 7 San Pedro del Paraná – Distrito De San Pedro del Paraná*

Día 4 – jueves 30 de junio

Delimitación Cartográfica de Jurisdicciones Policiales

✚ *Recorrido de los límites de las comisarías jurisdiccionales del Departamento de Itapúa la correspondiente marcación del track con GPS.*

✚ *Procesamiento de las delimitaciones geográficas de las Áreas de responsabilidad de Comisarías en el Softwares ArcMap - ARCGIS*

6. *Comisaria N° 48 San Solano – Distrito de San Pedro Del Paraná.*
7. *Comisara N° 53 Curuzu Esteban – Distrito de San Pedro del Paraná*



Misión: "Somos un Organismo del Estado encargado de la creación y aplicación de políticas públicas que garanticen la seguridad ciudadana y la gobernabilidad democrática, contribuyendo al desarrollo del país y el bienestar de la población, con enfoque de derechos humanos".

	<p>8. Comisaria N° 50 Fleitas Cue – Distrito de San Pedro del Paraná</p> <p><i>Día 5 – viernes 01 de julio</i></p> <p>Delimitación Cartográfica de Jurisdicciones Policiales y viaje de vuelta</p> <ul style="list-style-type: none"> ✦ <i>Recorrido de los límites de las comisarías jurisdiccionales del Departamento de Itapúa la correspondiente marcación del track con GPS.</i> ✦ <i>Procesamiento de las delimitaciones geográficas de las Áreas de responsabilidad de Comisarías en el Software ArcMap - ARCGIS</i> <p>2. Comisaria N° 102 San Roque - Distrito De San Pedro del Paraná</p>
<p>Compromisos asumidos:</p>	<p><i>Elaboración de proyecto a cargo del equipo técnico de la DGS911, DCSE911, DIMI, DPOP</i></p>
<p>Se anexa copia del Certificado u otros documentos</p>	<p>Si <input type="checkbox"/> No X</p>
<p>V° B° del Responsable del Área</p>	<p>Firma Sello Aclaración</p>
<p>V° B° de la Dirección de Gestión del Talento Humano:</p>	<p>Firma Sello Aclaración</p>



[Handwritten Signature]
Diana Díaz Paray
Directora General
Dirección General del Sistema 911



[Handwritten Signature]
Abg. Alma María Ortiz
Directora Interna
Dirección de Gestión del Talento Humano
Dirección General de Administración y Finanzas