



Asunción, 04 de julio de 2022.-

Nota DI/057/2022


Crio. Gral. Insp. (R)
Mateo Raimundo Cuéllar, Viceministro
Viceministerio de Seguridad Interna

Tengo el honor de dirigirme a usted, y por su intermedio a quien corresponda, a fin de informar el regreso del personal policial asignado de la Dirección de Inteligencia del Ministerio del Interior, Edgar Secundino Silva Álvarez CIN° 2.481.632, de viaje realizado entre las fechas 27 de junio al 01 de julio del corriente año al Departamento de Itapúa, en diferentes jurisdicciones del mismo. En acompañamiento a la Dirección General del Sistema de emergencia 911, en el marco del Plan Operativo Anual (POA 2022) de esa Dirección General, sobre el **MAPEO JURISDICCIONAL GEORREFERENCIADO DE COMISARIAS POR REGIONALES DEL CSE 911.**

Se adjunta el anexo III informe de gestión de trabajos de comisionamiento, copia de orden de trabajo del vehículo utilizado, copia de los Tiques de peaje.

Respetuosamente.




Pascual Cuéllar Castro
Comisario MGAP
Director Interino
Dirección de Inteligencia - Ministerio del Interior

MINISTERIO DEL INTERIOR VICEMINISTERIO DE SEGURIDAD INTERNA			
DE: <u>DI/MI</u>			
<input checked="checked" type="checkbox"/> ORIGINAL	<input type="checkbox"/> COPIA	<input type="checkbox"/> FAX	<input type="checkbox"/> CORREO
FECHA: <u>04/07/22</u>		HORA: <u>14:21</u>	
FIRMA: <u>Antonio Bravo</u>			



Anexo III

Informe de Gestión de Trabajos de Comisionamiento

Nombre y Apellido:	Edgar Secundino Silva Álvarez	Firma: Aclaración: Edgar Secundino Silva Álvarez
Dependencia:	Dirección de Inteligencia ✓	
Tipo de Funcionario	Permanente <input type="checkbox"/> Contratado <input type="checkbox"/> Comisionado <input checked="" type="checkbox"/> Particular <input type="checkbox"/>	
Fecha de Comisionamiento:	Salida: 27/06/22 Regreso: 01/07/22 ✓	Días Efectivos: 5 (cinco) días
Evento (nombre, lugar)	Municipios del Departamento de Itapúa ✓	
Temas tratados:	Producto del Plan Operativo Anual: MAPEO JURISDICCIONAL GEORREFERENCIADO DE COMISARIAS POR REGIONALES DEL CSE911.	
Resultados:	<p>Día 1 – lunes 27 de junio ✓</p> <p>Actividades realizadas:</p> <p><i>Viaje al Departamento de Itapúa e inicio de la delimitación Cartográfica de Jurisdicciones Policiales</i></p> <ul style="list-style-type: none">✚ Recorrido de los límites de las comisarias jurisdiccionales del Departamento de Itapúa la correspondiente marcación del track con GPS.✚ Procesamiento de las delimitaciones geográficas de las Áreas de responsabilidad de Comisarias en el Software ArcMap - ARCGIS <ol style="list-style-type: none">1. Comisaría N° 99 Atinguy - Distrito De San Cosme2. Comisaría N° 32 San Cosme - Distrito De San Cosme <p>Día 2 – martes 28 de junio</p> <p>Delimitación Cartográfica de Jurisdicciones Policiales</p> <ul style="list-style-type: none">✚ Recorrido de los límites de las comisarias jurisdiccionales del Departamento de Itapúa la correspondiente marcación del track con	



GPS.

✚ *Procesamiento de las delimitaciones geográficas de las Áreas de responsabilidad de Comisarias en el Software ArcMap - ARCGIS*

1. **Comisaria N° 45 San Lorenzo – Distrito de San Cosme**
2. **Comisaría N° 29 General Delgado - Distrito De Gral. Delgado.**
3. **Comisaria N° 46 San Dionisio - Distrito De Gral. Delgado.**
4. **Comisaria N° 47 Isla Alta - Distrito De Gral. Artigas.**

Día 3 – miércoles 29 de junio

Delimitación Cartográfica de Jurisdicciones Policiales

✚ *Recorrido de los límites de las comisarias jurisdiccionales del Departamento de Itapúa la correspondiente marcación del track con GPS.*

✚ *Procesamiento de las delimitaciones geográficas de las Áreas de responsabilidad de Comisarias en el Software ArcMap - ARCGIS*

1. **Comisaria N° 105 San Miguel Potrero - Distrito De Coronel Bogado**
2. **Comisaría N° 55 Potrerito Cocuere - Distrito De Gral. Artigas.**
3. **Comisaria N° 31 José Leandro Oviedo - Distrito De José Leandro Oviedo.**
4. **Comisaria N° 7 San Pedro del Paraná – Distrito De San Pedro del Paraná** ✓

Día 4 – jueves 30 de junio

Delimitación Cartográfica de Jurisdicciones Policiales

✚ *Recorrido de los límites de las comisarias jurisdiccionales del Departamento de Itapúa la correspondiente marcación del track con GPS.*

✚ *Procesamiento de las delimitaciones geográficas de las Áreas de responsabilidad de Comisarias en el Softwares ArcMap - ARCGIS*

1. **Comisaria N° 48 San Solano – Distrito de San Pedro Del Paraná.**
2. **Comisara N° 53 Curuzu Esteban – Distrito de San Pedro del Paraná**
3. **Comisaria N° 50 Fleitas Cue – Distrito de San Pedro del Paraná**



Día 5 – viernes 01 de julio

Delimitación Cartográfica de Jurisdicciones Policiales y viaje de vuelta

✚ *Recorrido de los límites de las comisarias jurisdiccionales del Departamento de Itapúa la correspondiente marcación del track con GPS.*



Misión: "Somos un Organismo del Estado encargado de la creación y aplicación de políticas públicas que garanticen la seguridad ciudadana y la gobernabilidad democrática, contribuyendo al desarrollo del país y el bienestar de la población, con enfoque de derechos humanos".

	<p>✚ <i>Procesamiento de las delimitaciones geográficas de las Áreas de responsabilidad de Comisaría en el Software ArcMap - ARCGIS</i></p> <p>1. Comisaría N° 102 San Roque - Distrito De San Pedro del Paraná</p>
Compromisos asumidos:	<i>Elaboración de proyecto a cargo del equipo técnico de la DGS911, DCSE911, DIMI, DPOP</i>
Se anexa copia del Certificado u otros documentos	Si <input type="checkbox"/> No <input checked="" type="checkbox"/>
V° B° del Responsable del Área	Firma Sello Aclaración   PASCUAL RAMON CUELLAR CASTRO Comisario MGAP Director Interino - DIMI
V° B° de la Dirección de Gestión del Talento Humano:	Firma Sello Aclaración  